

Conf. univ. dr. MARIUS LUNGU

**ATLAS DE GEOGRAFIE
A ROMÂNIEI
CLASA A IV - A**

Editura Carta Atlas

2020

I. ELEMENTE DE GEOGRAFIE A ORIZONTULUI LOCAL ȘI APROPIAT

Orizontul apropiat.....	3-4
Orizontul local	5

II ELEMENTE DE GEOGRAFIE A ROMÂNIEI

II.1. ELEMENTE DE GEOGRAFIE GENERALĂ

România. Date generale.....	6-7
Limite și vecini	8
România. Trepte de relief	9
Clima României	10-11
Apele României (Cursul Dunării în România, Marea Neagră, Râurile României, Lacurile României)	12-17
Vegetația României.....	18
Locuitorii și așezările omenesti (Orașele României – 2020)	19-20
Activități economice (Harta Resurselor Naturale, Harta Industriei, Harta Fondului funciar, Harta Creșterea animalelor, Harta Căilor rutiere, Harta Căilor feroviare, Harta turistică)	21-29

II.2. ELEMENTE DE GEOGRAFIE REGIONALĂ

Harta fizică a României	30
Unități majore de relief ale României	31
Carpații Orientali	32
Carpații Meridionali.....	33
Carpații Occidentali.....	34
Subcarpații.....	35
Depresiunea Colinară a Transilvaniei	36-37
Podișul Moldovei.....	38-39
Podișul Getic. Podișul Mehedinți.....	40
Podișul Dobrogei	41
Dealurile și Câmpia de Vest.....	42
Câmpia Română	43
Delta Dunării.....	44-45
Harta administrativ-teritorială a României.....	46
România. Regiuni istorice.....	47

III. ROMÂNIA ÎN EUROPA ȘI PE GLOB

Harta fizică a lumii.....	48-49
Europa. Harta fizică	50-51
Europa. Harta politică	52-53
Poziția României pe Glob. Poziția României în Europa	54
Uniunea Europeană (Harta Uniunii Europene - 2020; date generale)	55-56
Planeta Terra. Formă. Mărime. Mișcări.....	57-58
Repartiția continentelor și oceanelor pe Glob	59-60
Globul geografic și Harta	61
Planiglobul	62

Plan de recapitulare finală	63
-----------------------------------	----

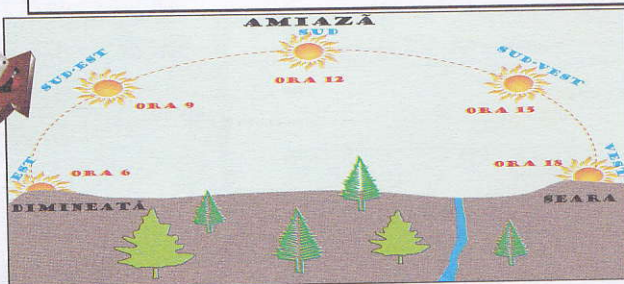
Resurse pentru oameni și cărți

Ruletă este un instrument folosit pentru măsurarea lungimilor și distanțelor, ce constă dintr-o panglică de oțel, care are capacitatea de a se stânge prin rulare într-o casetă cilindrică.



Planul este un desen micșorat al unei suprafețe (clasă, școală, cartier etc.)

În realizarea unui plan se folosește scara de proporție prin care se micșorează distanțele din realitate de câte ori este nevoie.



ORIZONTUL APROPIAT

Atunci când este senin, soarele poate fi un adevărat ghid al călătorului. În țara noastră, la amiază, ora 12, Soarele indică întotdeauna Sudul. Când răsare indică Estul, când apune indică Vestul.

Orientarea cu harta fără busolă

Dacă nu avem busolă și dorim să ne orientăm în teren, folosind harta, este necesară determinarea unor repere vizibile pe care să le recunoaștem (o culme, o stâncă izolată, o clădire, o localitate, o poiană în mijlocul pădurii, un arbore mai înalt etc.). În acest caz, sunt necesare minimum două repere recunoscute în teren și simbolizate pe hartă. După detectarea poziției lor pe hartă, se va mișca harta astfel încât poziția reperelor alese din jurul nostru să corespundă cu poziția lor de pe hartă.

De exemplu, dacă recunoaștem două culmi în teren, trecute și pe hartă, poziționăm harta astfel încât linia imaginară care în teren unește cele două vârfuri, să fie paralelă cu linia imaginară care le unește pe hartă. Astfel, nordul hărții va indica nordul geografic și vom ști punctele cardinale. Mai departe poziția noastră o vom stabili prin aproximarea distanței față de repere, ținând harta conform punctelor cardinale. Dacă recunoaștem locul unde ne aflăm și un alt reper din teren, o culme de exemplu, poziționăm harta astfel încât culmea menționată pe hartă să fie pe direcția reperului văzut în teren, față de poziția unde ne aflăm.

După Lună



Luna răsare aproximativ la est și dispăre (apune) la vest. În primul pătrar, la ora 18 luna se află aproximativ spre sud, iar la ora 24 spre vest. În perioada în care avem "lună plină", la ora 18 aceasta se găsește spre est, la ora 24 spre nord, iar la ora 6 spre vest. În ultimul pătrar, la ora 24 luna se află spre est, iar la ora 6 spre sud. Atunci când luna are "forma de seceră" și are colțurile orientate spre stânga noastră - stând cu fața spre lună - atunci partea convexă ne indică vestul, iar când sunt îndreptate spre dreapta noastră, atunci partea convexă indică estul.

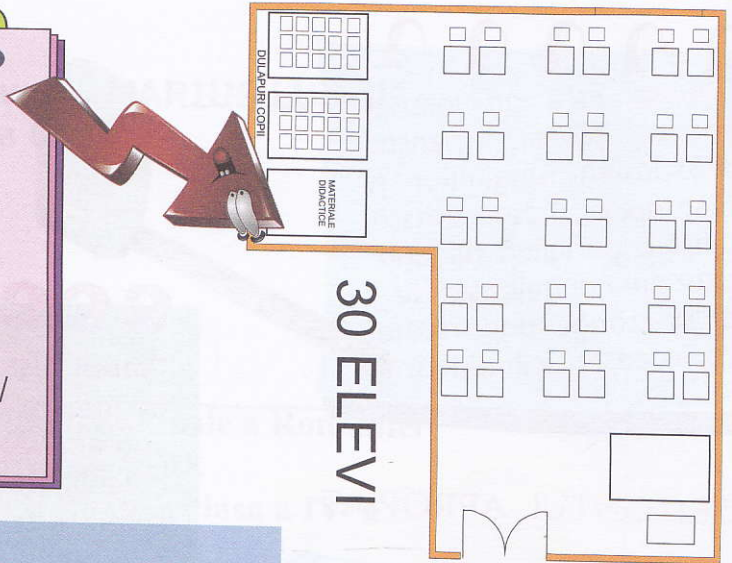




Respect pentru oameni și cărți

Planul școlii/ clasei se realizează respectând următoarele reguli:

- se identifică forma clasei/ școlii și punctele cardinale spre care sunt orientați pereții exteriori;
- se reprezintă conturul exterior, folosind simboluri;
- se reprezintă prin desen, obiecte și/ sau încăperile din clasă/ școală.



Planul orașului este reprezentarea grafică a străzilor, clădirilor și tuturor tipurilor de spații din interiorul orașului, folosind semne convenționale.



Planul cartierului este un desen prin care sunt redată micșorat, elementele componente ale unui cartier: școală, spital, biserică, locuințe etc.




ORIZONTUL APROPIAT

Spațiul observat
în jurul nostru se
numește orizont.



Busola este un
instrument de măsură
pentru determinarea
punctelor cardinale.
Acul magnetic al
busolei indică întot-
deauna nordul.


Orizontul apropiat
(local) reprezintă
spațiul înconjurător
în care trăim și
ne desfășurăm
activitățile: locuință,
școală, clasă etc.)




Harta orizontului
local ne ajută să ne
orientăm în împrejurii
mille localității în care
ne aflăm.



Linia orizontului este
limita până la care
poate ajunge privirea
noastră (acolo unde
avem impresia că cerul
se unește cu pământul).
Ea se schimbă în
funcție de locul în care
ne aflăm.



ORIZONTUL LOCAL



Numele de "România"

Respectiv pentru oameni și cărți

provine de cuvântul "român", derivat din latinescul "romanus", având semnificația de cetățean al Romei.

Ziua națională

- este "Deșteaptă-te române", autor Andrei Mureșan, începând din anul 1990.



București. Mitropolia

ROMÂNIA. DATE GENERALE



Drapelul României

- este un tricolor cu trei benzi verticale (albastru, galben și roșu).

Ziua națională

- este 1 decembrie. Alegerea acestei zile face trimitere la Unirea Transilvaniei, Banatului, Crișanei și Maramureșului cu Români prin proclamația de la Albă Iulia (1 decembrie 1918).

Populația României este de cca. 20.1 mil. locuitori.

Suprafața României este de 238.391 km² (locul 83 pe Glob).

România este un stat situat în partea central-sudică a Europei.



Populația pe grupe de vârstă

- **0-14 ani:** 15% din totalul populației
- **14-64 ani:** 70% din totalul populației
- **peste 64 ani:** 15% din totalul populației



București. Casa Poporului



Populația pe medii

- Urban:** 56,4% din totalul populației
- Rural:** 3,6% din totalul populației

Vârsta medie: 39,5 ani la bărbați și 42,7 ani la femei
Speranța de viață: 71 de ani a bărbați și 78,1 ani la femei



București. Lacul Herăstrău



Religii

- Ortodoxă:** 86,5% din totalul populației
- Romano-catolică:** 4,6% din totalul populației
- Reformată:** 3,2% din totalul populației
- Penticostală:** 1,9% din totalul populației
- Alte religii:** 3,6% din totalul populației
- Atei/ fără religie:** 0,2% din totalul populației



Structura etnică

- Români:** 88,9% din totalul populației
- Maghiari:** 6,5% din totalul populației
- Romi:** 3,3% din totalul populației
- Ucrainieni:** 0,27% din totalul populației
- Germani:** 0,2% din totalul populației
- Alte etnii:** 0,8% din totalul populației



Populația pe sexe

- Masculin:** 48,8% din totalul populației
- Feminin:** 51,2% din totalul populației



București. Arc de Triumf





ROMÂNIA. HARTA PUNCTELOR EXTREME

